

MODULARIO
F. rig. rend. 497



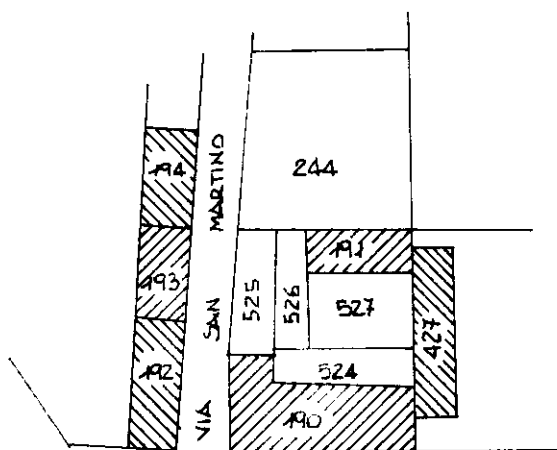
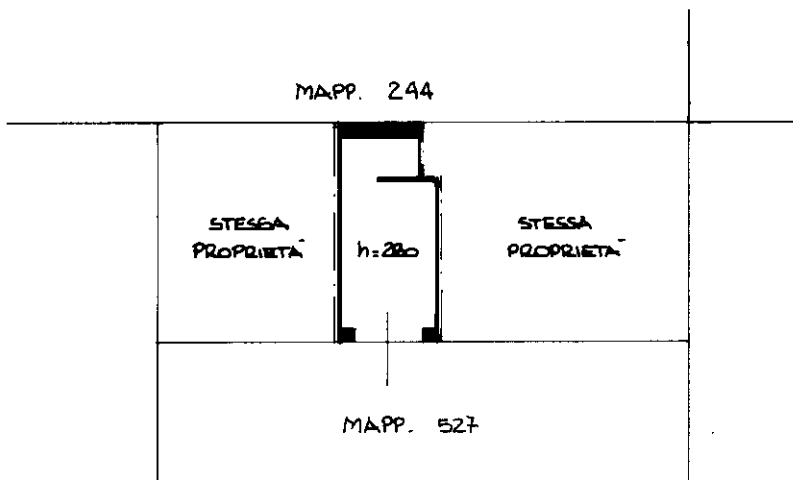
MINISTERO DELLE FINANZE
DIPARTIMENTO DEL TERRITORIO
CATASTO EDILIZIO URBANO (RDL 13-4-1939, n. 652)

MOD. BN (CEU)

1:500

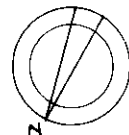
Planimetria di u.i.u. in Comune di CASTANO PRIMO via SAN MARTINO civ. 2

PIANTA PIANO TERRA



ESTRATTO MAPPA:
FG. 21 MAPP. 191
SCALA: 1:1000

ORIENTAMENTO



SCALA DI 1:200

Roma - Istituto Poligrafico e Zecca dello Stato - P.V.

Catasto dei Fabbricati - Situazione al 03/02/2022 - Comune di CASTANO PRIMO (C052) - < Foglio: 21 - Particella: 191 - Subalterno: 702 >
VIA SAN MARTINO n. 2 piano: T.

Dichiarazione di N.C.
Ultima planimetria in atti

Compilata dal GEOM. ARMANELLI ANGELA
(Titolo, cognome e nome)



RISERVATO ALL'UFFICIO

Data presentazione: 02/03/1998 - Data: 03/02/2022 - n. T53423 - Richiedente: CGNVNT87A58E801J
Totale schede: 1. - Formato di acquisizione: A4(210x297) - Formato stampa richiesto: A4(210x297)
n. 191 sub 702
data Firma